

Dossier d'enquête parcellaire

PROGRAMME P.P.I.R.D  
P210 - ITINÉRAIRE N°12

OPÉRATION N° O 081

CANTON DE SAUVETERRE ET MONSEGUR

Communes de Sauveterre de Guyenne, Saint Martin du Puy,  
Caumont, Castelmoron d'Albret, Rimons, Coutures et Le Puy

ROUTE DÉPARTEMENTALE N°230  
RECALIBRAGE ET RECONQUÊTE D'ACCOTEMENTS DE LA RD 230  
ENTRE SAUVETERRE DE GUYENNE ET MONSEGUR

1 - Plan de situation

Établi par  
le Chef du Bureau

Bordeaux, le  
10 OCT. 2014

Signé  
A. LEDUC

Vérfifié et transmis par  
le Chef du  
Pôle ~~de~~ du Service

Bordeaux, le  
14 OCT. 2014

Signé  
P. GUIGNARD

Présenté par  
le Directeur  
des Infrastructures

Bordeaux, le  
14 OCT. 2014

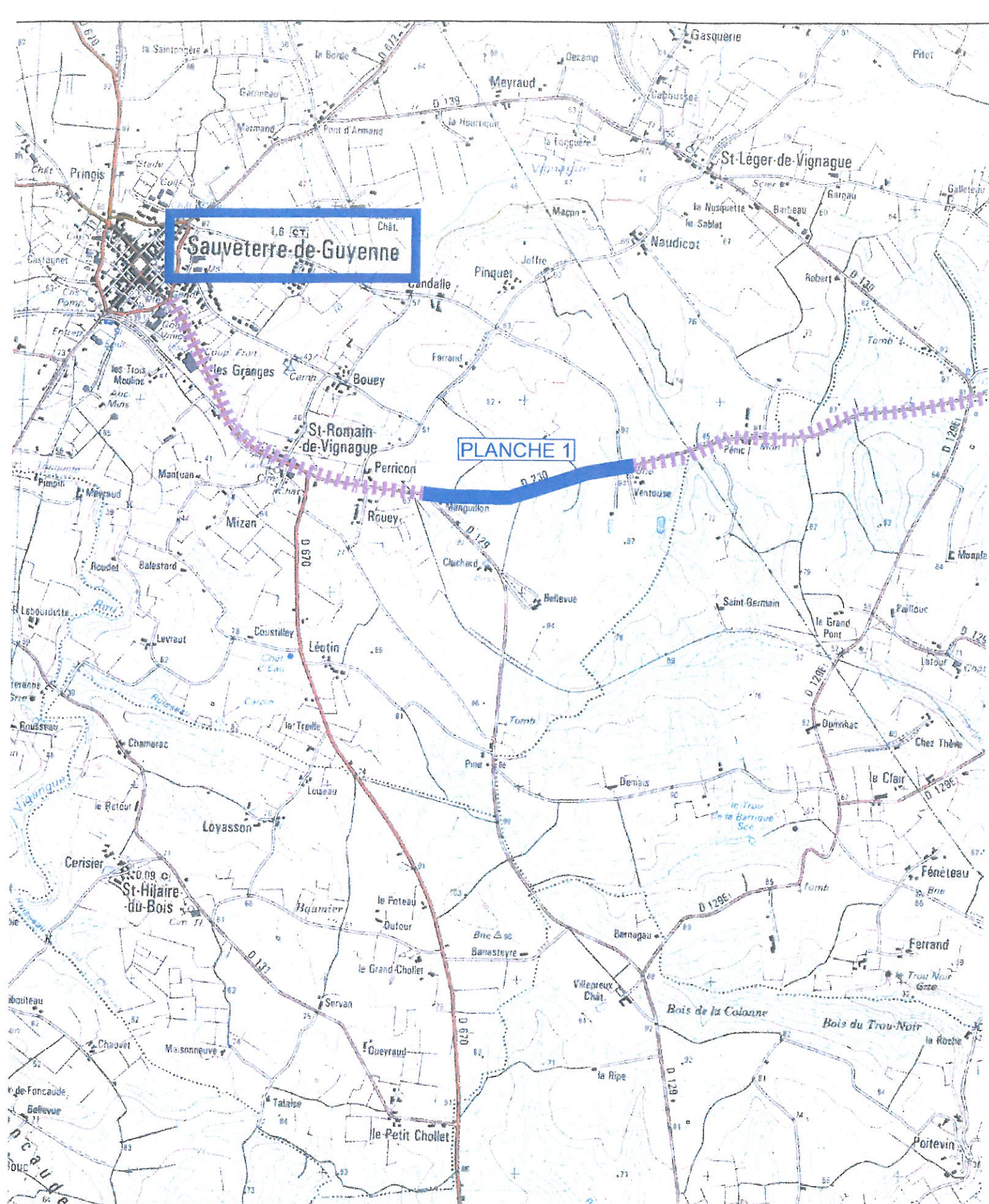
Signé  
N. PEZAS

Approuvé par le Directeur  
Général Adjoint chargé  
des Services Techniques

Bordeaux, le  
16 OCT. 2014

Signé  
F. PERRIERE

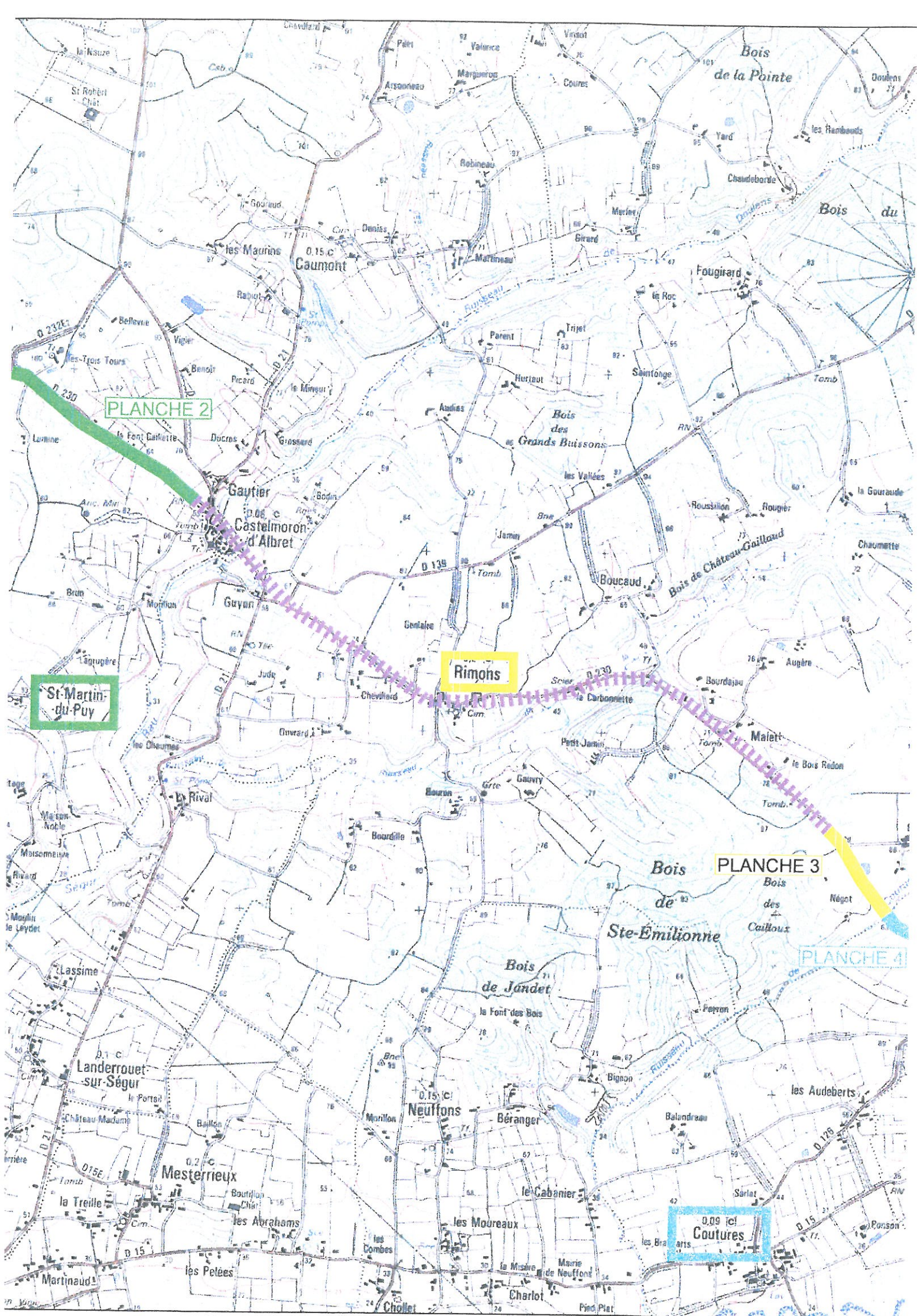




## ROUTE DEPARTEMENTALE N° 230

Recalibrage de la chaussée et reconquête d'accotements  
De Sauveterre-de-Guyenne à Monségur







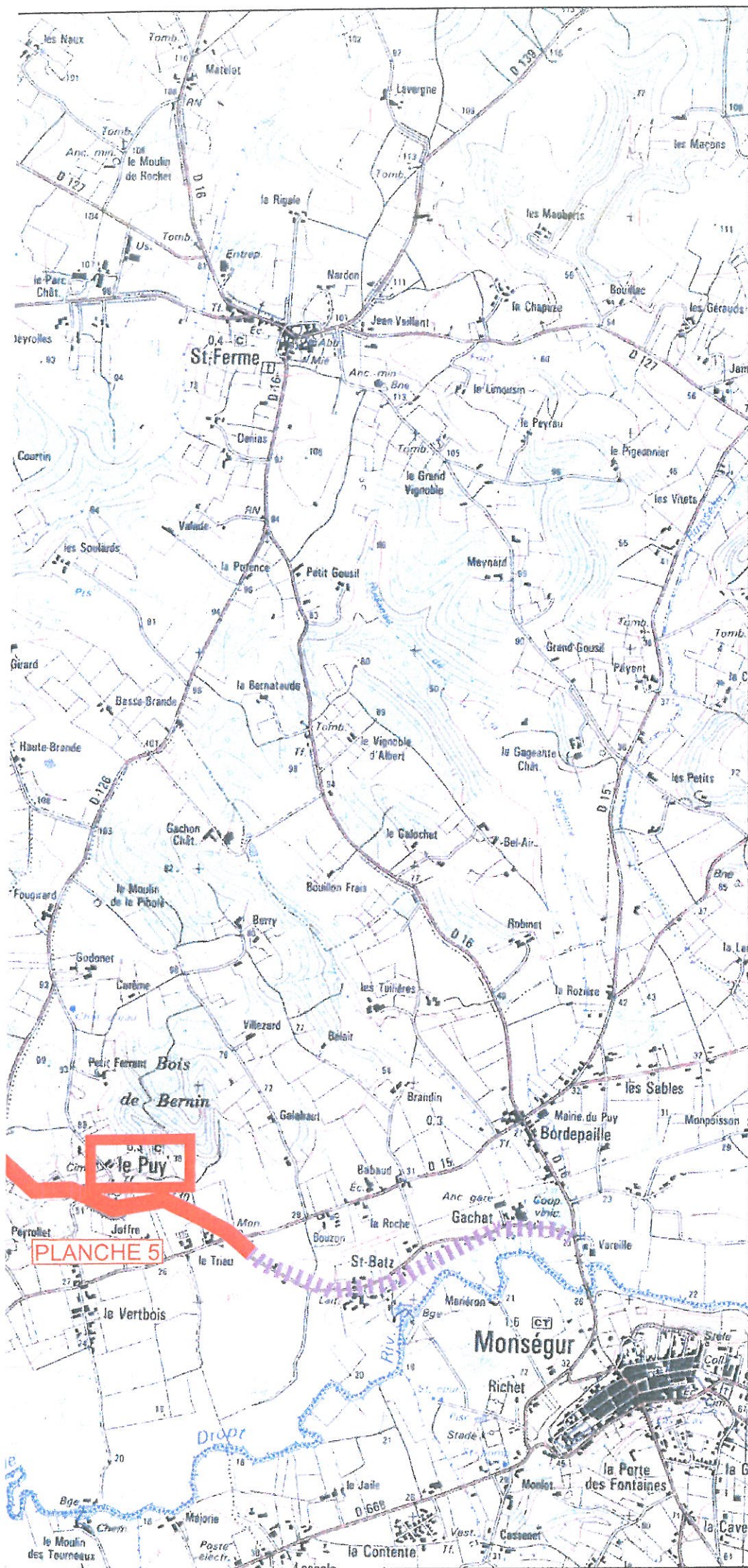


PLANCHE 5